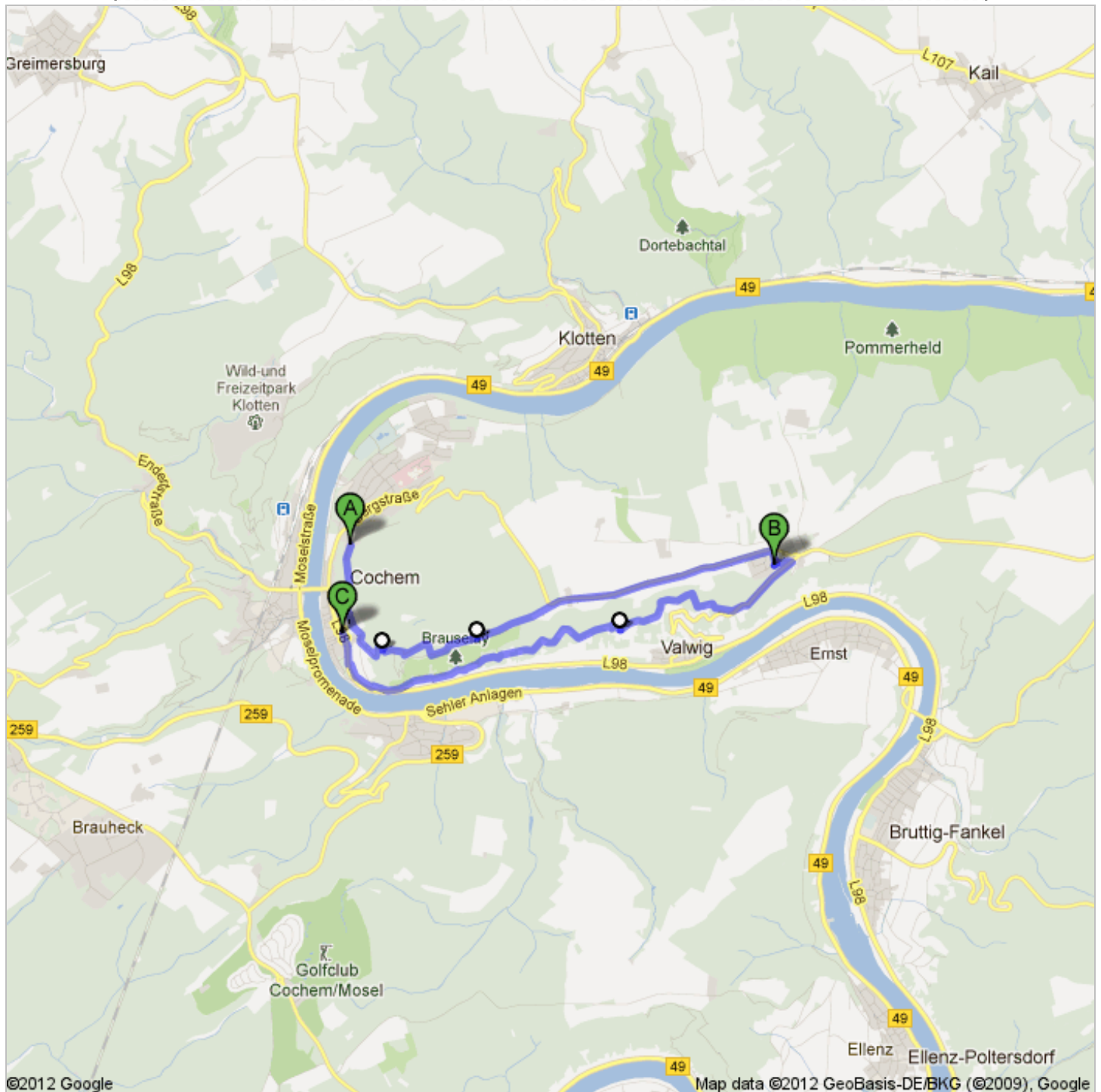












## Route nach Valwiger Straße, 56812 Cochem 9,5 km – ca. 1 Stunde 58 Minuten

**Der Routenplaner für Fußgänger ist noch im Beta-Stadium.**

Seien Sie vorsichtig! – Auf dieser Route gibt es möglicherweise keine Bürgersteige oder Fußwege.











## A Brauselaystraße 27, 56812 Cochem

	1. Auf <b>Brauselaystraße</b> nach <b>Südwesten</b> starten Ca. 4 Minuten	350 m weiter gesamt 350 m
	2. Rechts halten Ca. 6 Minuten	500 m weiter gesamt 850 m
	3. Links abbiegen Ca. 4 Minuten	350 m weiter gesamt 1,2 km
	4. Links abbiegen Ca. 6 Minuten	400 m weiter gesamt 1,6 km
	5. Rechts abbiegen Ca. 1 Minute	92 m weiter gesamt 1,7 km
	6. Links Richtung <b>K59</b> abbiegen Ca. 13 Minuten	1,0 km weiter gesamt 2,7 km
	7. Rechts halten auf <b>K59</b> Ca. 22 Minuten	1,8 km weiter gesamt 4,5 km
	8. Rechts abbiegen auf <b>Auf den Pädgern</b> Ca. 1 Minute	110 m weiter gesamt 4,6 km
	9. Rechts abbiegen auf <b>Am Höntgeswald</b>	24 m weiter gesamt 4,7 km

Gesamt: **4,7 km** – ca. **59 Minuten**

## B Valwigerberg

gesamt 0,0 km

	10. Von <b>Am Höntgeswald</b> nach <b>Nordosten</b> Richtung <b>Auf den Pädgern</b> starten	24 m weiter gesamt 24 m
	11. Rechts halten auf <b>Auf den Pädgern</b> Ca. 1 Minute	120 m weiter gesamt 150 m
	12. Rechts abbiegen auf <b>Talstraße/K34</b> Weiter auf K34 Ca. 7 Minuten	550 m weiter gesamt 700 m
	13. Rechts halten Ca. 24 Minuten	2,0 km weiter gesamt 2,7 km
	14. Rechts halten Ca. 8 Minuten	650 m weiter gesamt 3,3 km
	15. Rechts Richtung <b>L98</b> abbiegen Ca. 12 Minuten	1,0 km weiter gesamt 4,3 km
	16. Links Richtung <b>L98</b> abbiegen Ca. 4 Minuten	280 m weiter gesamt 4,6 km
	17. Links Richtung <b>L98</b> abbiegen	18 m weiter gesamt 4,6 km
	18. Rechts abbiegen auf <b>L98</b> Das Ziel befindet sich links Ca. 3 Minuten	250 m weiter gesamt 4,8 km

Gesamt: **4,8 km** – ca. **1 Stunde 0 Minuten**

## C Valwiger Straße, 56812 Cochem

Diese Angaben dienen nur zu Planungszwecken. Es ist möglich, dass die Verkehrsverhältnisse aufgrund von Baustellen, Verkehr, Wetter oder anderen Faktoren von den hier dargestellten Vorschlägen abweichen. Sie sollten daher Ihre Reise entsprechend planen und alle Verkehrsschilder oder Hinweise bezüglich Ihrer Route beachten.

Kartendaten ©2012 GeoBasis-DE/BKG (©2009), Google

Die Route stimmt nicht? Bitte suchen Sie Ihre Route auf [maps.google.de](https://maps.google.de) und klicken Sie unten links auf "Problem melden".